

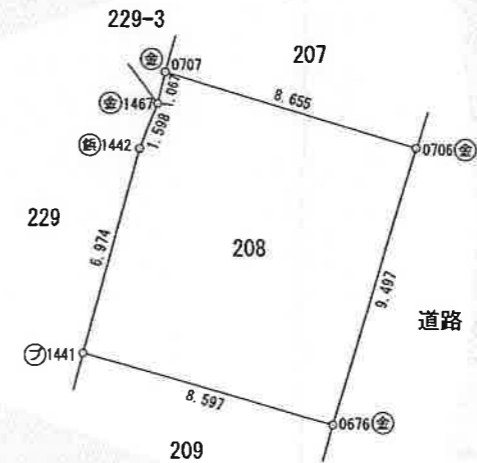
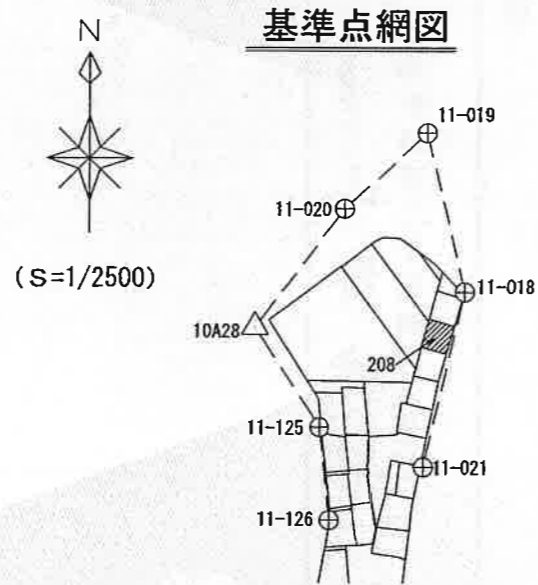
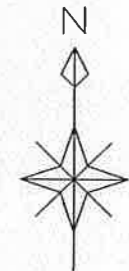
登記年月日：平成25年2月20日

令和元年5月24日
鳥取地方法務局
これは図面に記録されている内容を証明した書面である。

地番	208	地積測量図
土地の所在	鳥取市松並町一丁目	

求積表

地番	208			
NO	X _n	Y _n	X _n - (Y _{n+1} - Y _{n-1})	距離
0707	-53855.131	-10399.536	-460138.239264	8.655
0706	-53857.610	-10391.243	-303810.778010	9.497
0676	-53866.730	-10393.895	588601.758710	8.597
1441	-53864.396	-10402.170	348825.828496	6.974
1442	-53857.657	-10400.371	-128342.796631	1.598
1467	-53856.169	-10399.787	-44969.901115	1.067
合計			165.872186	
合計面積			82.9360930	
地積			82.93 m ²	



点名	X座標	Y座標	標識	備考
11-018	-53846.393	-10387.892	金属板	4級基準点
11-019	-53794.203	-10400.074	金属板	4級基準点
11-020	-53819.169	-10427.507	金属板	4級基準点
11-021	-53903.927	-10401.490	金属板	4級基準点
10A28	-53858.032	-10457.332	金属板	街区多角点
11-125	-53890.926	-10435.847	金属板	4級基準点
11-126	-53921.419	-10432.704	金属板	4級基準点

(単位：m)

記号	標識の種類
⊖	コンクリート杭
⊕	金属プレート
⊗	金属板
⊚	プラスチック杭
⊙	刻み
⊛	矢金
⊜	マーキング

平面直角座標系の番号	V系
測量年月日	平成24年10月22日

座標系：世界測地系（測地成果2011）

作業機関	鳥取市西町一丁目314番地 社団法人 鳥取県公共囀託 理事長 蓮 佛 朗
	鳥取県測量士協会 （平成24年11月1日作成）

計画機関	鳥取地方法務局 （地図作製作業）	縮尺	1/250
------	---------------------	----	-------

登記官

山内立春

