

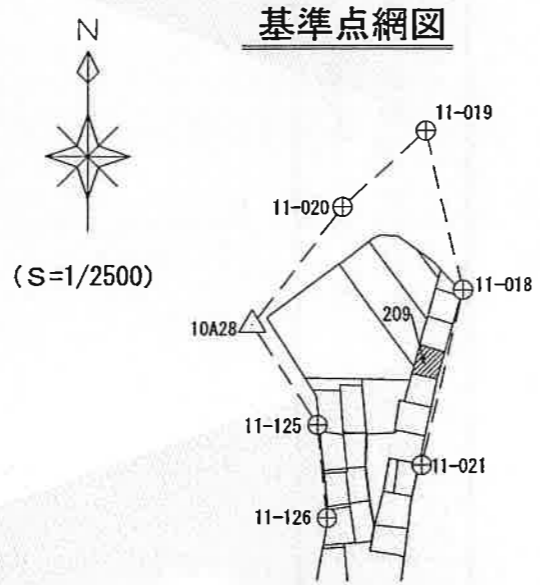
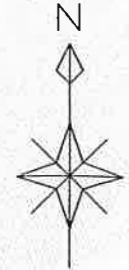
登記年月日：平成25年2月20日

令和元年5月24日
鳥取地方法務局
これは図面に記録されている内容を証明した書面である。

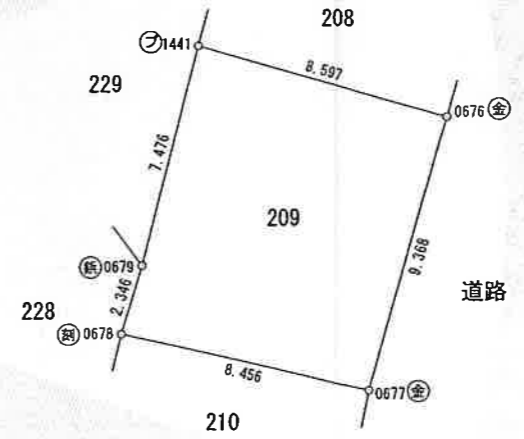
地番	209	地積測量図
土地の所在	鳥取市松並町一丁目	

求積表

地番	209			
NO	Xn	Yn	Xn · (Yn+1 - Yn-1)	距離
1441	-53864.396	-10402.170	-545538.602688	8.597
0676	-53866.730	-10393.895	-308387.029250	9.368
0677	-53875.745	-10396.445	581858.046000	8.456
0678	-53873.887	-10404.695	408256.315686	2.346
0679	-53871.639	-10404.023	-136025.888475	7.476
合計			162.841273	
合計面積			81.4206365	
地積			81.42	m ²



点名	X座標	Y座標	標識	備考
11-018	-53846.393	-10387.892	金属板	4級基準点
11-019	-53794.203	-10400.074	金属板	4級基準点
11-020	-53819.169	-10427.507	金属板	4級基準点
11-021	-53903.927	-10401.490	金属板	4級基準点
10A28	-53858.032	-10457.332	金属板	街区多角点
11-125	-53890.926	-10435.847	金属板	4級基準点
11-126	-53921.419	-10432.704	金属板	4級基準点



(単位：m)

記号	標識の種類
⊕	コンクリート杭
⊙	金属プレート
⊚	金属板
⊗	プラスチック杭
⊖	刻み
⊘	矢金
⊙	マーキング

平面直角座標系の番号	V系
測量年月日	平成24年10月22日

座標系：世界測地系（測地成果2011）

作業機関	鳥取市西町一丁目314番地1 社団法人 鳥取県公共嘱託登記士協会 理事長 蓮 佛 朗 (平成24年11月1日作成)	計画機関	鳥取地方法務局 (地図作製作業)	縮尺	1/250
------	--	------	------------------	----	-------

